

УТВЕРЖДАЮ

Директор

Л. Э. Каспарянц

20__ г.

ПАСПОРТ ДОСТУПНОСТИ №
объекта и услуг для инвалидов и других МГН

1 Общие сведения об объекте (краткая характеристика объекта)

1.1. Наименование отрасли (сферы деятельности): объект образования

(указывается: объект здравоохранения; объект образования; объект социальной защиты населения; объект физической культуры и спорта; объект культуры и туризма; объект информации и связи; объект транспорта и дорожно-транспортной инфраструктуры; объект жилого фонда; объект потребительского рынка и сферы услуг; объект службы занятости и места приложения труда; административный объект; иное)

1.2. Адрес объекта: г. Санкт-Петербург, ул. Олеко Дундича, д.25, кор. 2, литера А, пом. 17 Н

1.3. Сведения о размещении объекта:

- отдельно стоящее здание - _____ этажей, _____ кв. м

- часть здания _____ - _____ этажей (или на 1 этаже), 525,1 кв. м

- наличие прилегающего земельного участка (да, нет); _____ кв. м

1.4. Год постройки 1986, капитального ремонта/ реконструкции _____

(проектная документация на (вид работы) _____ утверждена/прошла экспертизу в срок _____)

1.5. Дата предстоящих плановых работ: капитальный ремонт _____; реконструкция _____; строительство нового здания _____; иное _____

сведения об организации, расположенной на объекте

1.6. Название организации (учреждения) - полное и краткое наименование (согласно Уставу)

Санкт-Петербургское государственное бюджетное образовательное учреждение дополнительного образования детей «Санкт-Петербургская детская музыкальная школа № 24» - СПб ГБОУ ДОД «Санкт-Петербургская детская музыкальная школа № 24»

1.7. Юридический адрес организации (учреждения) г. Санкт-Петербург, ул. Олеко Дундича, д.25, кор. 2, литера А, пом. 17 Н

1.8. Основание для пользования объектом (оперативное управление, аренда, собственность, иное договор безвозмездного пользования)

1.9. Форма собственности (государственная, негосударственная, иное _____)

1.10. Территориальная принадлежность (федеральная, региональная, муниципальная, иное _____)

1.11. Вышестоящая организация (наименование) Комитет по культуре Санкт-Петербурга

1.12. Адрес вышестоящей организации, координаты для связи 191186, г. Санкт-Петербург, Невский пр., д. 40, тел. 576-80-06

2. Характеристика деятельности организации на объекте

(краткая характеристика предоставляемых услуг)

2.1. Вид (или тип) объекта (согласно отраслевой классификации и Уставу): _____
образовательное учреждение (музыкальная школа)

2.2. Виды оказываемых услуг (виды деятельности согласно Уставу)

дополнительное образование

2.3. Форма оказания услуг: (на объекте, в том числе с проживанием; на дому; дистанционно; иное _____)

2.4. Категории обслуживаемого населения по возрасту: (дети; граждане трудоспособного возраста; граждане пожилого возраста; все возможные категории) дети

2.5. Категории обслуживаемых инвалидов: (К, О-н, О-в, С-п, С-ч, Г-п, Г-ч, У/нет) С-ч, У

2.6. Участие в исполнении ИПРА инвалида/ребенка-инвалида (да, нет) нет

¹К-передвигающиеся на коляске; О- нарушения опорно-двигательного аппарата, в т.ч.: О-н-поражение нижних конечностей; О-в-поражение верхних конечностей; С-п-полное нарушение зрения (слепота); С-ч-частичное нарушение зрения; Г-п- полное нарушение слуха (глухота); Г-ч- частичное нарушение слуха; У- нарушение умственного развития.

3. Состояние доступности объекта и услуг

3.1. Путь следования к объекту пассажирским транспортом

(описать маршрут движения с использованием пассажирского транспорта)

До учреждения можно доехать доступными маршрутами общественного транспорта от метро «Купчино»: автобусы-50, 54, 56, 74, 96,157,159 (остановка «улица Будапештская» или «улица Олеко Дундича»). Учреждение занимает помещение на первом этаже 12-этажного многоквартирного жилого дома. Вход в учреждение находится с противоположной стороны дома

Наличие адаптированного пассажирского транспорта к объекту нет

Наличие специального транспортного обслуживания (социальное такси) нет

Необходимые организационные решения Разработать маршрут движения к Объекту от ближайшей остановки наземного пассажирского транспорта, а также от ближайшей станции метрополитена, и схему с указанием мест парковки для автомобилей инвалидов.

3.2. Путь к объекту от ближайшей остановки пассажирского транспорта:

3.2.1. Расстояние до объекта от остановки транспорта 200 м

3.2.2. Время движения (пешком) 10 мин

3.2.3. Наличие выделенного от проезжей части пешеходного пути (да, нет) нет

3.2.4. Перекрестки: нерегулируемые; регулируемые, со звуковой сигнализацией таймером; нет регулируемые

3.2.5. Информация на пути следования к объекту: акустическая, тактильная, визуальная; нет нет

3.2.6. Перепады высот на пути: есть, нет есть

(описать: бардюры по пути движения к учреждению)

Их обустройство для инвалидов на коляске: да, нет (нет)

3.2.7. Обеспечена индивидуальная мобильность инвалидам (К, О-н, О-в, С-п, С-ч, Г-п, Г-ч, У)/нет О-н, О-в, С-п, С-ч, Г-п, Г-ч, У

3.2.8. Организовано сопровождение на пути движения инвалидам К, О-н, О-в, С-п, С-ч, Г-п, Г-ч, У/нет нет

Необходимые организационные решения Для оказания дополнительной помощи силами сотрудников учреждения и содействие беспрепятственного доступа инвалиду и другим маломобильным гражданам, предлагаем ЗАБЛАГОВРЕМЕННО связаться с персоналом учреждения, сообщить о своем визите и необходимой помощи по телефонам указанным в Памятке.

3.3. Организация доступности объекта и услуг для инвалидов- форма обслуживания

Категория инвалидов	Форма обслуживания- способ предоставления услуг инвалидам (отметить выбранный способ знаком+)				
	На объекте- по варианту:		На дому	Дистанционно	Не организовано
	«А»*	«Б»**			
К (передвигающиеся на креслах-колясках)					
О-н (поражение нижних конечностей)					
О-в (поражение верхних					

конечностей)					
С-п (полное нарушение зрения-слепота)					
С-ч (частичное нарушение зрения)		«Б»			
Г-п (полное нарушение слуха-глухота)					
Г-ч (частичное нарушение слуха)					
У (нарушения умственного развития)		«Б»			
Все категории инвалидов ***					

*-вариант «А» - универсальный проект-доступность для инвалидов любого места в здании, а именно- общих путей движения и мест обслуживания- не менее 5% общего числа таких мест, предназначенных для обслуживания (но не менее одного);

**.- вариант «Б» - разумное приспособление- при невозможности доступного оборудования всего здания выделение в уровне входа специальных помещений, зон или блоков, приспособленных для обслуживания инвалидов, с обеспечением всех видов услуг, имеющихся в данном здании;

***- заполняется только в случае, если способ единый для всех категорий

Примечание: если для какой-то категории МГН организовано несколько форм обслуживания, то все они отмечаются в соответствующих графах знаком плюс(+).

3.4. Доступность структурно-функциональных зон объекта на « 16 » октября 20 16 г.*

№ п/п	Основные структурно-функциональные зоны**	Состояние доступности, в том числе для основных категорий инвалидов***							
		К	О-п	О-в	С-п	С-ч	Г-п	Г-ч	У
1	Территория, прилегающая к зданию (участок)	ДУпп	ДУпп	ДУпп	ДУпп	ДУим	ДУим	ДУим	ДУим
2	Вход (входы) в здание	ДУпп	ДУпп	ДУпп	ДУпп	ДУпп	ДУим	ДУим	ДУим
3	Путь (пути) движения внутри здания (в т.ч. пути эвакуации)	ДУпп	ДУпп	ДУпп	ДУпп	ДУпп	ДУпп	ДУпп	ДУпп
4	Зона целевого назначения (целевого посещения объекта)	ВНД	ВНД	ВНД	ВНД	ДУпп	ВНД	ВНД	ДУпп
5	Санитарно-гигиенические помещения	ВНД	ВНД	ВНД	ВНД	ДУим	ДУим	ДУим	ДУим
6	Система информации и связи (на всех зонах)	ДУим	ДУим	ДУим	ДУпп	ДУим	ДУим	ДУим	ДУим
7	Пути движения к объекту (от остановки транспорта)	ВНД	ВНД	ВНД	ВНД	ДУим	ДУим	ДУим	ДУим

*- указывается дата обследования соответствующая приложению 1 к Паспорту доступности «Результаты обследования на предмет доступности объекта и услуг для инвалидов и других МГН»; при повторном обследовании делается Вкладыш к Паспорту доступности и указывается дата повторной оценки по настоящему пункту;

** -если зона отсутствует или не закреплена за организацией, расположенной на объекте, в соответствующей строке делается отметка (запись) об этом;

***- указывается по каждой зоне доступность ее для каждой из 8 категорий инвалидов и других МГН:

-ДП- доступно полностью (барьеры отсутствуют, требования нормативно-технических документов выполнены);

ДУим- доступно условно с обеспечением индивидуальной мобильности техническими решениями (отклонения от нормативно-технических документов согласованы с представителем общественного объединения инвалидов);

-ДУп- доступно условно с помощью персонала (согласовано с представителем общественного объединения инвалидов);

-ВНД- временно недоступно (имеются существенные барьеры, на момент обследования не устранены)

3.5.Состояние доступности объекта и услуг (итоговое заключение) на « 16 » октября 20 17 г.*

Категория инвалидов	К	О-н	О-в	С-п	С-ч	Г-п	Г-ч	У	Все категории **
Состояние доступности на момент обследования ***									ВНД
Ожидаемое состояние доступности объекта и услуг после выполнения работ:									
1 этапа (неотложных работ)									ДЧ
2 этапа (отложных работ)									ДЧ
3 этапа (итоговых работ)									ДЧ

*- указывается дата обследования соответствующая приложению 1 к Паспорту доступности «Результаты обследования на предмет доступности объекта и услуг для инвалидов и других МГН»; при повторном обследовании делается Вкладыш к Паспорту доступности и указывается дата повторной оценки по настоящему пункту;

**- заполняется только в случае, если по всем категориям единая оценка

***- в этой строке указывается решение о состоянии доступности объекта и предоставляемых услуг для соответствующих категорий инвалидов: ДП-доступно полностью; ДЧ-доступно частично; ДУ-им-доступно условно с обеспечением индивидуальной мобильности; ДУ-пп- доступно условно с помощью персонала на объекте; ДУ-дом- доступно условно с предоставлением услуг на дому (ином месте пребывания инвалида); ДУ-дистанц-доступно условно с предоставлением услуг дистанционно; ВНД- временно недоступно

Примечание: Информация о состоянии доступности объекта и услуг на момент обследования отражается на сайте организации, а по приоритетным объектам- также на карте доступности

3.6. Объект является приоритетным (да, нет) нет

Указать, когда включен в реестр приоритетных объектов (- год), в целевую программу (- год).

3.7. Дата размещения (актуализации) информации на сайте и карте доступности до 01.12.2017 г.

4. Управленческие решения (по обеспечению доступности объектов и услуг)

4.1. Работы по обеспечению доступности объекта и предоставляемых услуг*

Этапы и виды работ по	Возможный	Ожидаемый результат доступности по
-----------------------	-----------	------------------------------------

обеспечению доступности объекта и услуг	результат доступности	категориям МГН (отметить знаком плюс+)							
		К	О-н	О-в	С-п	С-ч	Г-п	Г-ч	У
1 этап (неотложные мероприятия)									
1.1 Обеспечение доступа к месту (местам) предоставления услуги (услуг) на объекте путем оказания работниками организации помощи с согласованием с ООИ	ДУпп	ДУ пп	ДУ пп	ДУ пп	ДУ пп	ДУ пп	ДУ пп	ДУ пп	ДУ пп
1.2. Организация предоставления услуг инвалидам по месту жительства (на дому)	ДУдом	-	-	-	-	-	-	-	-
1.3. Организация предоставления услуг инвалидам в дистанционном формате	ДУдистанц	-	-	-	-	-	-	-	-
Срок завершения 1 этапа, контроля его исполнения и актуализации на сайте организации и карте доступности _____ года									
2 этап (отложные мероприятия)									
2.1. Создание условий индивидуальной мобильности для самостоятельного передвижения инвалидов по объекту, в т.ч. к местам предоставления услуг (по варианту «А»/»Б») с согласованием с ООИ; путем приобретения технических средств адаптации (и информации), проведения ремонтных работ	ДУим	ДУ им	ДУ им	ДУ им	-	ДУ им	ДУ им	ДУ им	ДУ им
2.2. Обеспечение доступности объекта путем выполнения ремонтных работ и приобретения технических средств адаптации (и информации) с соблюдением требований нормативно-технических документов в проектировании и строительстве		ДУ им	ДУ им	ДУ им	-	ДУ им	ДУ им	ДУ им	ДУ им
2.2.1. По варианту «А»	ДП	-	-	-	-	-	-	-	-
2.2.2. По варианту «Б»	ДЧ	-	-	-	-	ДЧ	-	-	ДЧ
Срок завершения 2 этапа, контроля его исполнения и актуализации на сайте организации и карте доступности _____ года									
3 этап (итоговые мероприятия)									
3.1. По варианту «А»	ДП	-	-	-	-	-	-	-	-
3.2. По варианту «Б»	ДЧ	-	-	-	-	ДЧ	-	-	ДЧ
Срок завершения 3 этапа, контроля его исполнения и актуализации на сайте организации и карте доступности _____ года									

*- подробно мероприятия в «дорожной карте объекта» от «16» октября 2016 г.

- 4.2. Для принятия решения о выполнении работ на объекте требуется/не требуется:
- согласование работ с надзорными органами (в сфере проектирования и строительства, архитектуры, охраны памятников, другое) не требуется
 - техническая экспертиза не требуется
 - разработка проектно-сметной документации не требуется
 - согласование с вышестоящей организацией (с собственником объекта) не требуется
 - заключение дополнительного соглашения с арендодателем не требуется
 - рассмотрение на не требуется
(наименование координирующего органа в сфере доступной среды для инвалидов)
 - иное _____

4.3. Работы, требующие обязательного согласования с полномочным представителем общественного объединения инвалидов (пункт 1.1 и пункт 2.1. раздела 4.1):

Согласованы без замечаний	Дата « 16 » октября 20 17 г.
Согласованы с замечаниями и предложениями (прилагается к «дорожной карте» объекта)	Дата « - » - 20 - г.
Замечания устранены	Дата « - » - 20 - г.
Не согласованы. Необходимо согласовать до	Дата « - » - 20 - г.

5. Особые отметки

Информация о доступности объекта и предоставляемых услуг размещена на:

- Сайте организации (адрес) musicschool24.ru
- Карте доступности (адрес) _____

ПРИЛОЖЕНИЯ к Паспорту доступности объекта и услуг:

1. Результаты обследования на предмет доступности объекта и услуг от 16.10.17г.
План мероприятий по поэтапному повышению уровня доступности для инвалидов объекта и предоставляемых услуг («дорожная карта») от 16.10.16 г.
3. Маршрут (схема) движения инвалидов и других МГН на объекте 1 листов
4. Фотографии (структурно-функциональных зон и элементов объекта) 2 штук
5. Материалы уполномоченных организаций по осуществлению контроля и надзора

Наименование документа и выдавшей его организации, дата

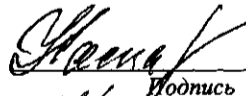
6. Материалы (заключения) иных организаций по вопросам доступности объекта и услуг _____

(сертификаты системы добровольной сертификации, документы общественного контроля и проч.)

7. Другое _____
(например, Вкладыш в Паспорт доступности – при повторном обследовании, в т.ч. контрольном)

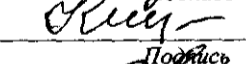
Комиссия, проводившая обследование и составление Паспорта доступности

Председатель



Каспарянц Л.Э. - директор
ФИО, должность

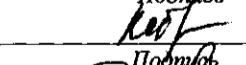
Члены комиссии:



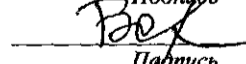
Кругликова С.А. –зам. директора по УВР
ФИО, должность



Куликова Л.Н.-зам. директора по АХЧ
ФИО, должность



Кобук О.В.-инженер по обслуживанию здания
ФИО, должность



Борисов Б.Г.-преподаватель
ФИО, должность